

Handelsblatt
GRAFIK

Raus aus der EU

Inhalt: **Stefan Schneider, Susanne Wesch**
Mitarbeit: **Thomas Liegl, Gudrun Matthee-Will, Dennis Rauhen, Cornelia Zoglauer** (Handelsblatt Research Institute)
Grafik: **André Schorn**

Mehr in unserem Multimedia-Special:
www.handelsblatt.com/brexit-multimedia

Großbritannien will die EU verlassen. Dabei sind die Europäische Union und das Königreich in vielen Bereichen eng miteinander verzahnt – sowohl wirtschaftlich als auch politisch. Viele Unternehmen und Institutionen bereiten sich bereits intensiv auf den Brexit vor. Dabei zeigt sich überall: Einfach wird die Scheidung auf keinen Fall.

Finanzmarkt

London gilt als das Finanzzentrum Europas. Beim Brexit wird seine Bedeutung abnehmen.



Güterverkehr

Zölle und Kontrollen bremsen den freien Warenhandel zwischen Großbritannien und Europa aus.




Bürger

Mit dem Brexit wird auf Dauer die Freizügigkeit für EU-Bürger eingeschränkt, in Großbritannien arbeiten zu dürfen. Und umgekehrt.



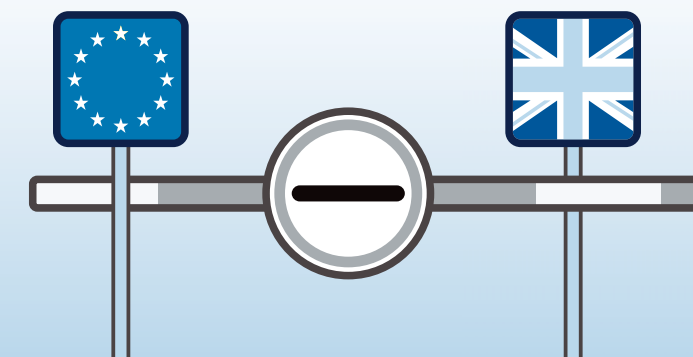
Fischerei

Fischer aus der EU können ihren einfachen Zugang zu britischen Gewässern verlieren. Fangrechte müssen neu verhandelt werden.




Nordirland

Eine neue EU-Außengrenze zwischen Irland und Nordirland behindert die intensiven Waren- und Verkehrsströme zwischen den beiden Ländern.




Geld und Arbeitsplätze

Verschiebung von Bilanz-Assets von London nach Frankfurt
Volumen in Mrd. Euro



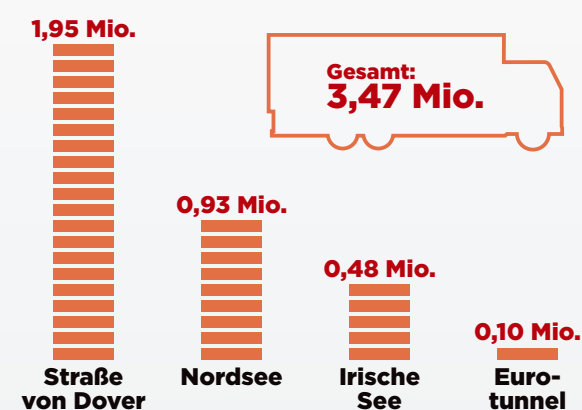
Verlagerung von Arbeitsplätzen



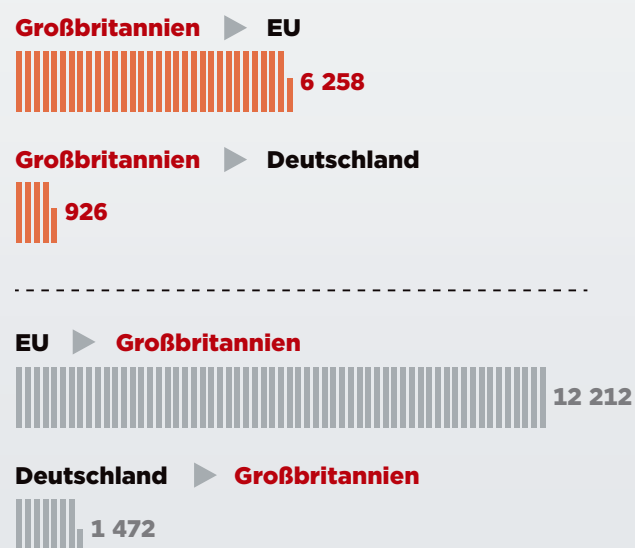
Quelle: Bloomberg

Stark frequentierte Grenze

Zahl der Lkws und Anhänger, die im Jahr 2018 Waren von Großbritannien nach Europa transportierten



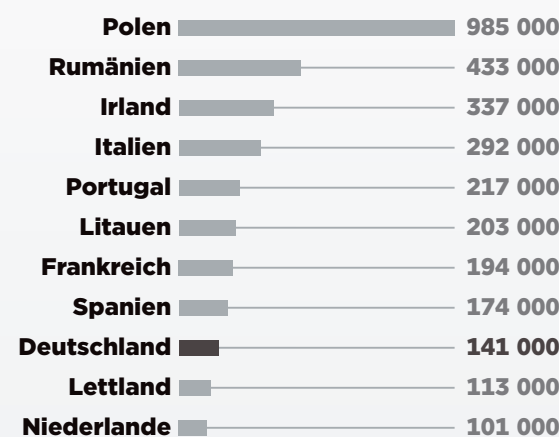
Per Lkw transportierte Waren zwischen der EU und Großbritannien 2017 in Mio. Tonnenkilometern



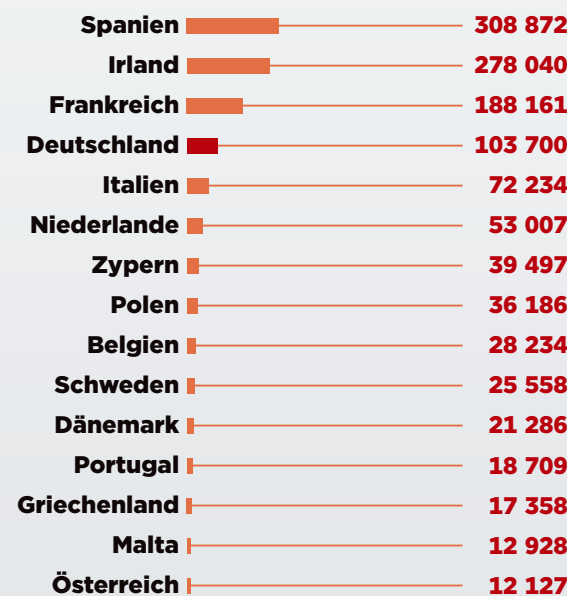
Quelle: DFT Roll-on Roll-off International Freight Statistics

Attraktive Insel

Zahl der in Großbritannien lebenden EU-Bürger nach Herkunftsland Juli 2017 bis Juni 2018



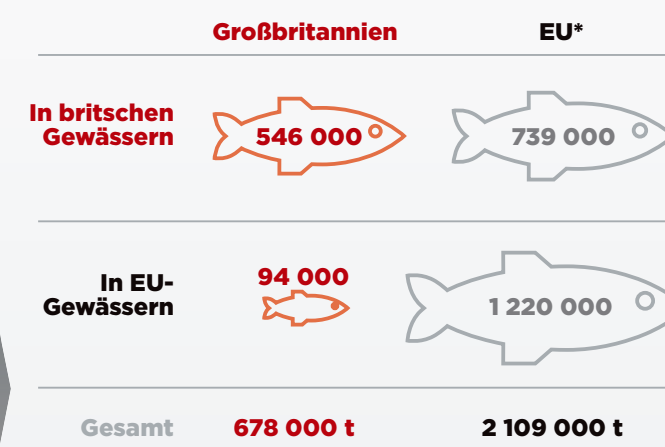
Zahl der in EU-Ländern lebenden Briten 2017



Quellen: ONS, Uno

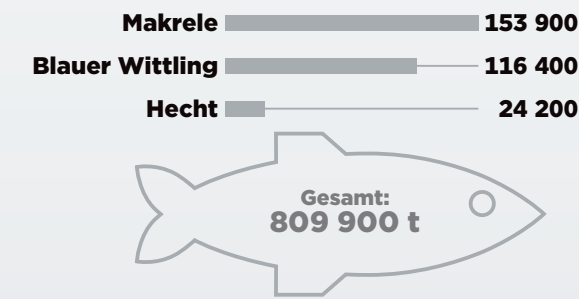
Streitthema Fische

Durchschnittliche jährliche Fangmenge im Nordostatlantik von 2012 bis 2016 in Tonnen



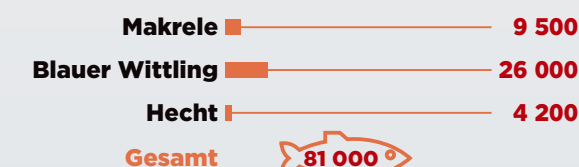
*Ohne Großbritannien

EU-Fangmengen in britischen Gewässern* 2016 in Tonnen



*Ohne Großbritannien

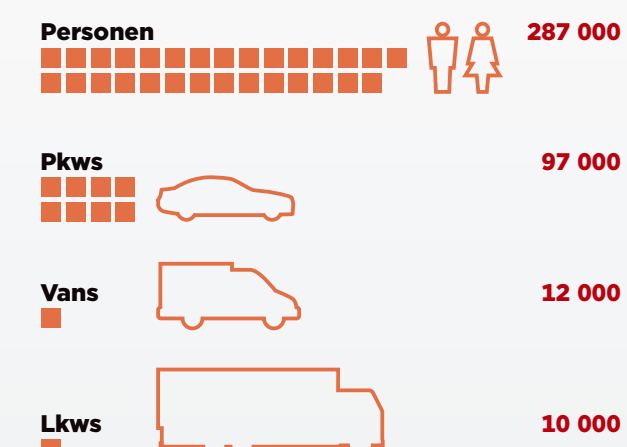
Großbritanniens Fangmengen in EU-Gewässern 2016 in Tonnen



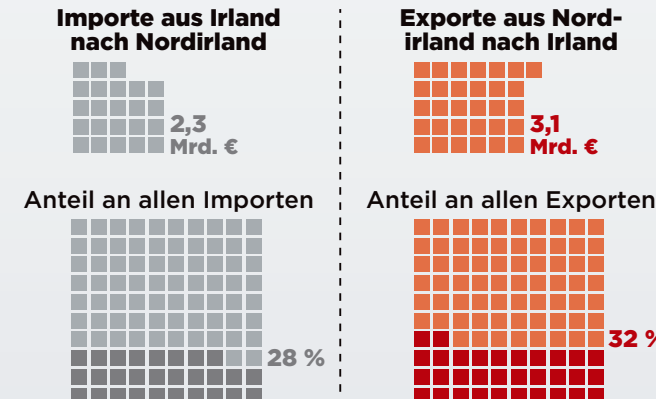
Quellen: Marine Management Organisation, NAFC Marine Center

Grüne Grenze

Täglicher grenzüberschreitender Pendelverkehr zwischen Irland und Nordirland 2017



Warenhandel zwischen Irland und Nordirland 2017



Quellen: BBC, The Guardian, HMRC, UK Trade Info, Department for the Economy, Transport Infrastructure Ireland Traffic Data Site

statista | Handelsblatt INFOGRAFIK | Handelsblatt RESEARCH INSTITUTE
Ideen für neue Infografiken? Gerne an: infografik@handelsblatt.com
Alle Infografiken unter: handelsblatt.com/infografik
© Handelsblatt GmbH Alle Rechte vorbehalten
Zum Erwerb weitergehender Rechte wenden Sie sich bitte an nutzungsrechte@vhb.de